




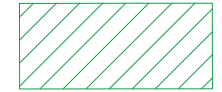

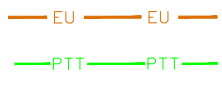



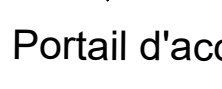
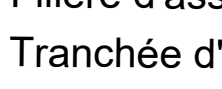
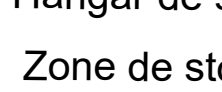
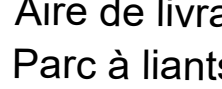
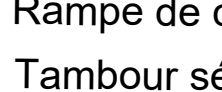
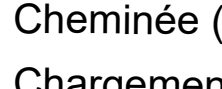
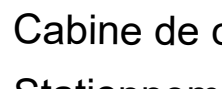
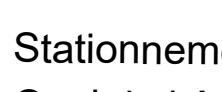

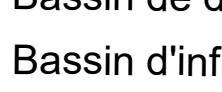
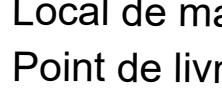
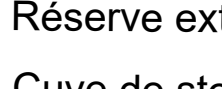
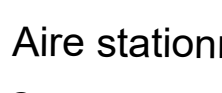
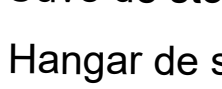
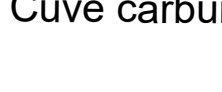













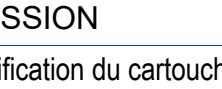




LEGENDE

-  Bâtiments
-  Voirie revêtue
-  Espaces Verts
-  Piste Stabilisée
-  Bassin
-  Zone boisée
-  Emprise projet ICPE : 67 227m²
-  Limite des 200m
-  Réseau EU
-  Télécom
-  EDF
-  AEP
-  GAZ
-  Eau chaude
-  Fossé étanche
-  Point d'eau incendie
-  1 Portail d'accès
-  2 Filière d'assainissement monocuve
-  3 Tranchée d'infiltration des eaux traitées
-  4 Hangar de stockage des sables fillérisés 1400m²
-  5 Zone de stockage des granulats
-  6 Aire de livraison des liants bitumineux
-  7 Parc à liants bitumineux (sous bâtiments)
-  8 Rampe de chargement des granulats (sous bâtiment)
-  9 Tambour sécheur et filtre dépoussiéreur (sous bâtiment)
-  10 Cheminée (h=26m)
-  11 Chargement des enrobés (sous bâtiments)
-  12 Cabine de commande, locaux sociaux, local de contrôle technique
-  13 Stationnements VL personnel et visiteurs
-  14 Stationnement PL
-  15 Quai de bâchage et pont bascule PL
-  16 Séparateur hydrocarbure
-  17 Bassin de décantation/rétention des eaux pluviales 800 m³
-  18 Bassin d'infiltration des eaux pluviales 1100 m²
-  19 Local de maintenance
-  20 Point de livraison gaz naturel et électricité
-  21 Réserve extinction incendie (cuve souple 240 m³)
-  22 Cuve de stockage des eaux de pluies 1
-  23 Aire stationnement pompiers 7mx10m
-  24 Cuve de stockage des eaux de pluies 2
-  25 Hangar de stockage des agrégats d'enrobés 1400m²
-  26 Cuve carburant double peau pour engin



VINCI CONSTRUCTION
 VINCI CONSTRUCTION
 1973 Boulevard de la Défense
 92000 Nanterre
 Téléphone: 01.57.98.61.00

Projet d'une usine d'enrobés à chaud VINCI - CONSTRUCTION Plan de masse du projet

MAITRE D'OUVRAGE
VINCI CONSTRUCTION
 VINCI CONSTRUCTION
 1973 Boulevard de la Défense
 92000 Nanterre
 Téléphone: 01.57.98.61.00

PROJET		/		
Indice	MODIFICATION	Dessinateur	Verifié par	Date
0	EMISSION	CCN	SHO	17/10/23
	Modification du carrouche			20/10/2023
	Modification du plan			24/11/2023

Système de coordonnées : CC49-IGN69
 1/500

